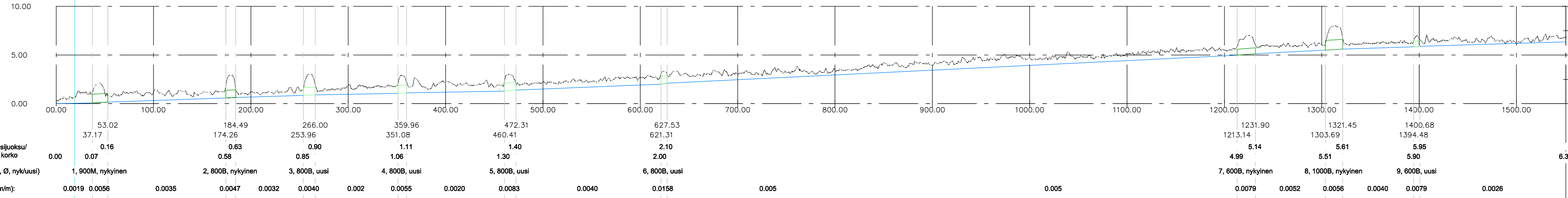
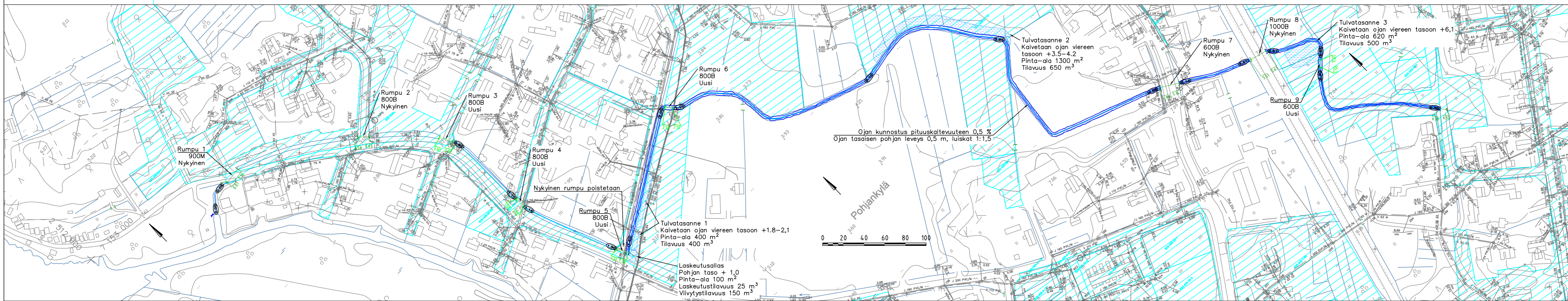
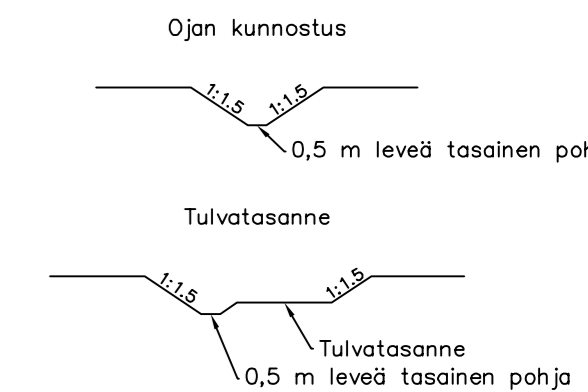


PITUUSLEIKKAUS 1:2000/1:200



TYYPPIPOIKKILEIKKAUKSET 1:20



- Avouoma, vanha
- Avouoma, kunnostettava
- Rumpu, nykyinen
- Rumpu, uusi
- - - Vesijohto, nykyinen
- Ojan luiskaraja
- Jätevesi, nykyinen
- ▨ Hulevesien viivytysalue
- ▨ Kunnan maa-alue

KAUP. OSA, OSA-ALUE
Pyhäjoki

ANNALANKANKAANOJA

Hulevesien hallintasuunnitelma

WSP

WSP Finland Oy
Kiviharjunenkatu 1D
90220 Oulu
Puh: 0207 864 11

TASOKOORDINAATISTO:	ETRS-GK24
KORKEUSJÄRJESTELMÄ:	N2000
18.10.2019	SUUNNITTELIJA S. Tammela

MK
1:2000
1:2000/
1:200