

Pyhäjoen kunta

Matinsaaren asemakaava



Osallistumis- ja arviointisuunnitelma

Tarkastus **15.8.2019**
Laatija **Petteri Laamanen, Kalle Rautavuori**
Tarkastaja **Minna Lehtonen**
Hyväksyjä **Jyrki Määttä / Pyhäjoen kunta**
Kuvaus **Osallistumis- ja arviointisuunnitelma**

SISÄLTÖ

1.	SUUNNITTELUN LÄHTÖKOHDAT	2
1.1	Suunnittelualue ja sen vaikutusalue	2
1.2	Suunnittelutehtävän määrittely ja tavoitteet	3
1.3	Suunnittelutilanne, tehdyt selvitykset ja aiemmat suunnitelmat	4
2.	OSALLISTUMINEN JA KAAVOITUKSEN AIKATAULU	9
2.1	Osalliset	9
2.2	Viranomaisyhteistyö	9
2.3	Vuorovaikutus, tiedottaminen ja osallistumisen järjestäminen	10
2.4	Suunnittelu aikataulu	10
3.	VAIKUTUSTEN ARVIOINTI	11
4.	YHTEYSTIEDOT	11

Pyhäjoen kunta
Matinsaaren asemakaava

OSALLISTUMIS- JA ARVIOINTISUUNNITELMA
14.8.2019

Osallistumis- ja arviointisuunnitelma on lakisääteinen (MRL 63 §) kaavan laatimiseen liittyvä asiakirja, jossa esitetään suunnitelma kaavan laatimisessa noudatettavista osallistumis- ja vuorovaikutusmenettelyistä sekä kaavan vaikutusten arvioinnista (MRL 9 §).

Osallistumis- ja arviointisuunnitelman (OAS) tarkoitus on määritetty maankäyttö- ja rakennuslain 63 §:ssä mm. seuraavasti: "Kaavaa laadittaessa tulee riittävän aikaisessa vaiheessa laatia kaavan tarkoitukseen ja merkitykseen nähden tarpeellinen suunnitelma osallistumis- ja vuorovaikutusmenettelyistä sekä kaavan vaikutusten arvioinnista. Kaavoituksen vireilletulosta tulee ilmoittaa sillä tavoin, että osallisilla on mahdollisuus saada tietoja kaavoituksen lähtökohdista ja osallistumis- ja arviointimenettelyistä." Tarkoituksena on kertoa, miksi kaavaa laaditaan, miten asia etenee ja missä vaiheessa siihen voi vaikuttaa.

Pyhäjoen kunnanhallitus päätti 19.8.2019 (§ 193) käynnistää asemakaavan laadinnan Matinsaaren alueelle. Hankkeen vireilletulosta on kuulutettu MRL:n 63 §:ssä säädetyllä tavalla ja OAS asetetaan nähtäville 26.8.2019 lähtien Pyhäjoen kunnan ilmoitustaululle ja internet-sivuille osoitteeseen www.pyhajoki.fi. OAS:a päivitetään tarvittaessa kaavaehdotuksen nähtäville asettamiseen asti.

1. SUUNNITTELUN LÄHTÖKOHDAT

1.1 Suunnittelualue ja sen vaikutusalue

Suunnittelualue sijaitsee Pyhäjoen kirkonkylän luoteisosassa Pyhäjoen Pohjoishaaran suistoalueella. Suunnittelualueen ominaispiirteitä ovat Pohjoishaaran uomastot sekä merenrannikon läheisyys. Kaava-alueeseen kuuluu Matinsaaren lisäksi alueita saaren pohjois- ja itäpuolelta. Pohjoisessa kaava-alue rajautuu yleiskaavaluonnoksen pohjoisrajaan niin, että Matinsaaren ja Ollinmäen välille suunniteltu uusi katulinja sisältyy asemakaava-alueeseen. Alue on suurelta osin maa- ja metsätalouskäytössä ja Matinsaarella on vain yksi vanha vapaa-ajan asunto.

Matinsaaren asemakaavoitettavan alueen pinta-ala on noin 72,5 hehtaaria.

Asemakaavoitettava alue on, osaa vesialueesta lukuun ottamatta, kokonaan Pyhäjoen kunnan omistuksessa.



Kuva 1. Ilmakuva suunnittelualueesta ja lähiympäristöstä. Kaava-alueen alustava raja on osoitettu punaisella viivalla. (Lähde: Maanmittauslaitos).

1.2 Suunnittelutehtävän määrittely ja tavoitteet

Asemakaavan keskeisenä tavoitteena on toteuttaa maankäytön suunnittelua ja kaavoitushankkeita KK1 Kasvuvoima – vaihtoehtoa noudattaen. Kasvuvoima-vaihtoehto perustuu Fennovoima Oy:n Hanhikiven niemelle rakennettavan Hanhikivi 1 ydinvoimalaitoksen mukanaan tuomaan asumisen, palvelujen ja teollisuuden aluevarausten lisääntyvään tarpeeseen.

Suunnittelussa otetaan huomioon asumisen, virkistykseen ja vapaa-ajan sovittaminen yhteen alueen luonto-, kulttuuriympäristö- ja maisema-arvojen sekä kunnan alueen rakentamiselle asettamien laatutavoitteiden kanssa.

Kunnan asettamia tavoitteita kaavoitukselle ovat mm.:

Teemana on elinvoimaa ja hyvinvointia

- aluetta kehitetään maaseudun kylämäinen ilme säilyttäen ja pyrkien pienimittakaavaisen kokonaisuuteen
- aluetta kehitetään toiminnoiltaan monipuolisena kokonaisuutena
- tuetaan ja parannetaan palveluiden saatavuutta ja saavutettavuutta
- mahdollistetaan monipuolisen rakennus- ja asutokannan muodostuminen alueelle
- taataan maankäytölliset edellytykset alueellisen identiteetin ja yhteisöllisyyden säilymiseen ja kehittymiseen
- edistetään turvallisen tuntuisen asuin- ja elinympäristön muodostumista
- turvataan alueen monipuoliset vapaa-ajanvietto-, harrastus ja virkistysmahdollisuudet
- alueen suunnittelussa ja toteutuksessa huomioidaan energiatehokkuusnäkökulmat sekä kestävä kehityksen periaatteet
- lähivesistöjen hyvän veden laadun säilyminen turvataan hulevesien imeytys- ja viivytyksrakenteilla
- alueen sisäiset yhteydet suunnitellaan jalankulkua ja pyöräilyä tukeviksi

- mahdollistetaan alueen luonteva vaihteittainen toteutuminen ja hallittu väestönkasvu
- alueen hoidon näkökulmasta suunnittelun lopputuloksen tulee olla kustannustehokkaasti hoidettava ja alueen asukkaiden omatoimisuutta tukeva

Asemakaavan tavoitteena on tarkastella Matinsaaren aluetta korkeatasoisen asumisen ja virkistykseen lähtökohdista, mille Pyhäjoen kirkonkylän sekä joen ja merenrannikon läheisyys antavat hyvät lähtökohdat.

Asemakaavoitusta laaditaan samanaikaisesti vireillä olevan osayleiskaavatyön pohjalta. Molempien kaavojen taustalla on kunnan toimeksiantona tehty Matinsaaren ideasuunnitelma, jonka laadinasta on vastannut arkkitehti Pentti Kela.

1.3 Suunnittelutilanne, tehdyt selvitykset ja aiemmat suunnitelmat

Valtakunnalliset alueidenkäyttötavoitteet

Asemakaavoitustyötä ohjaavat aina ylemmät kaavatasot eli yleiskaava, maakuntakaava, valtakunnalliset alueidenkäyttötavoitteet sekä näiden toteutumista valvovat valtion viranomaiset. Valtakunnalliset alueidenkäyttötavoitteet ovat oleellinen osa maankäyttö- ja rakennuslain (MRL) mukaista alueidenkäytön suunnittelujärjestelmää. Nykyiset valtioneuvoston hyväksymät tavoitteet ovat tulleet voimaan 1.4.2018.

Valtakunnalliset alueidenkäyttötavoitteet on jaettu seuraaviin asiakokonaisuuksiin:

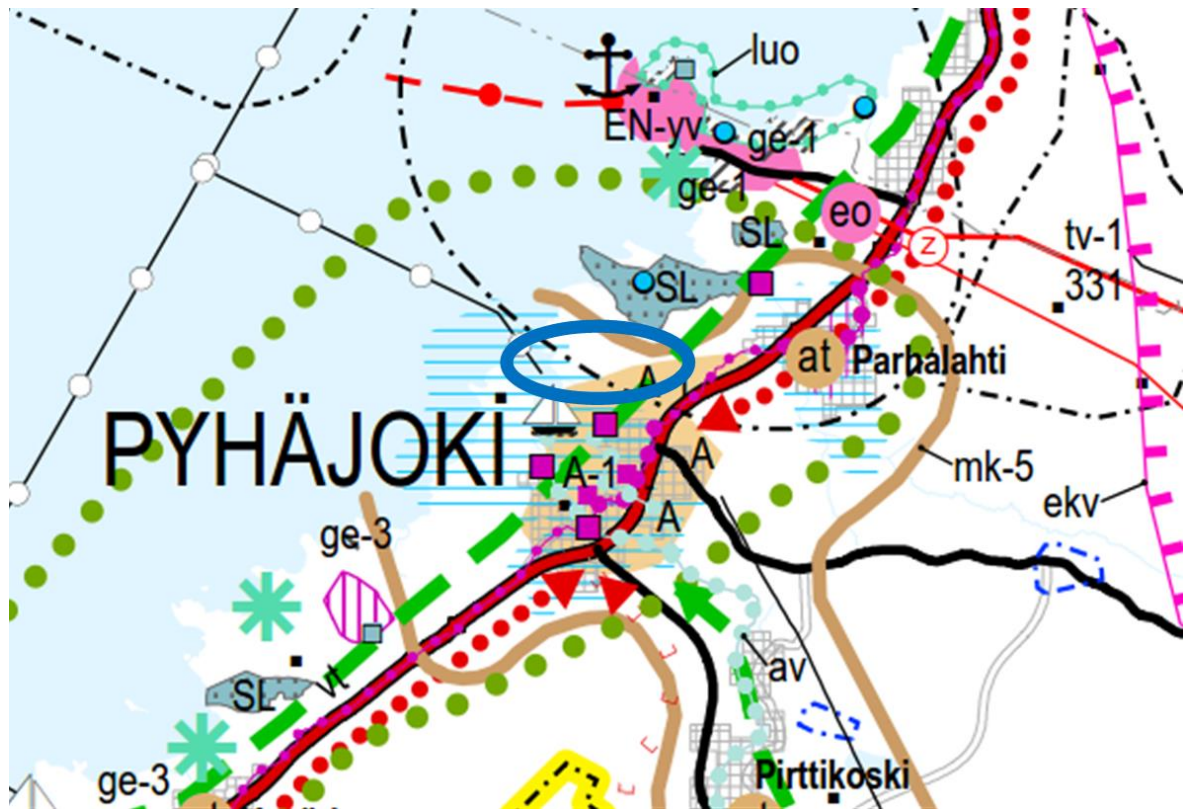
- Toimivat yhdyskunnat ja kestävä liikkuminen
- Tehokas liikennejärjestelmä
- Terveellinen ja turvallinen elinympäristö
- Elinvoimainen luonto- ja kulttuuriympäristö sekä luonnonvarat
- Uusiutumiskykyinen energiahuolto

Lisätietoja valtakunnallisista alueidenkäyttötavoitteista saa ympäristöministeriön [www.sivuilla](http://www.sivuilla.fi) (www.ymparisto.fi)

Maakuntakaava

Pyhäjoen kunta kuuluu Pohjois-Pohjanmaan ja kunnan alueella on voimassa seuraavat maakuntakaavat:

- Pohjois-Pohjanmaan maakuntakaava, jonka ympäristöministeriö on vahvistanut 17.2.2005 ja joka sai lainvoiman 25.8.2006 korkeimman hallinto-oikeuden päätöksen jälkeen.
- Hanhikiven ydinvoimamaakuntakaava, jonka ympäristöministeriö on vahvistanut 26.8.2010. Valitukset on hylätty 21.9.2011 KHO:ssa.
- Pohjois-Pohjanmaan maakuntakaavan 1.vaihekaava (teemoina soiden käyttö ja luonnonympäristö, tuulivoima-alueet, kaupan palveluverkko ja aluerakenne, liikennejärjestelmät ja muiden kaavamerkintöjen päivitykset) on vahvistettu ympäristöministeriössä 23.11.2015.
- Pohjois-Pohjanmaan 2. vaihemaakuntakaava on hyväksytty maakuntavaltuustossa 7.12.2016 ja siinä käsitellään koko maakunnan alueiden käyttöä seuraavien teemojen osalta: kulttuuriympäristö, maaseudun asutusrakenne, virkistys- ja matkailu, seudulliset jätteenkäsittelyalueet ja seudulliset ampumarata-alueet.
- Pohjois-Pohjanmaan 3. vaihemaakuntakaava on hyväksytty maakuntavaltuustossa 11.6.2018. Kaavassa käsitellään maakunnan alueidenkäyttöä seuraavien teemojen osalta: pohjavesi- ja kiviainesalueet, mineraalipotentiali- ja kaivosalueet, Oulun seudun liikenne ja maankäyttö, tuulivoima-alueiden tarkistukset, Vaalan ja Himangan kaavamerkintöjen tarkistukset ja muut maakuntakaavamerkintöjen päivitykset. Kaavasta on valitettu, mutta maakuntahallitus on 5.11.2018 määrännyt 3. vaihemaakuntakaavan tulemaan voimaan maankäyttö- ja rakennuslain 201 §:n nojalla.



Kuva 2. Maakuntakaavojen yhdistelmäkartta 5.11.2018, jossa on esitetty lainvoimaisten Pohjois-Pohjanmaan maakuntakaavan (2006), Hanhikiven ydinvoimamaakuntakaavan (2010) sekä Pohjois-Pohjanmaan 1. vaihe-maakuntakaavan (2015), Pohjois-Pohjanmaan 2. vaihemaakuntakaavan (2016) ja Pohjois-Pohjanmaan 3. vaihemaakuntakaavan (2018) merkinnät. Suunnittelualueen likimääräinen sijainti on osoitettu sinisellä soikeella.

Pyhäjoen kirkonkylän alue on osoitettu maakuntakaavoissa taajamatoimintojen alueeksi (A). Valtatien 8 merenpuoleinen alue osoitettu merkinnällä A-1, jossa lisämerkintä osoittaa, että alueen yksityiskohtaisemmassa suunnittelussa ja käytössä tulee ottaa huomioon maankohoamisrannikon erityispiirteet. Pyhäjokivarsi ja kunnan rannikkoalueet kuuluvat maaseudun kehittämisen kohdealueeseen (mk-5, Pyhäjokilaakso), koko Pyhäjoen rannikon käsittävään luonnon monikäyttöalueeseen sekä Perämerenkaaren kehittämisvyöhykkeeseen. Pyhäjoen suu on arvotettu maakunnallisesti arvokkaaksi maisema-alueeksi. Merenranta-alue taajaman kohdalla on osoitettu kulttuuriympäristön tai maiseman vaalimisen kannalta tärkeäksi alueeksi. Valtatien ja merenrannan väliin on osoitettu viheryhteystarve. Kirkonkylän kautta kulkeva Vanhatien alue on merkitty kaavaan tietyiltä osin valtakunnallisesti arvokkaana rakennettuna kulttuuriympäristönä tai maakunnallisesti arvokkaana rakennettuna kulttuuriympäristönä. Vanhatien linjaus taajaman kohdalla on merkitty kulttuurihistoriallisesti tai maisemallisesti merkittäväksi tieksi tai reitiksi. Pyhäjoen uomat on osoitettu arvokkaaksi vesistöksi (av). Rannikon myötäinen kevyen liikenteen yhteystarve on esitetty punaisella palloviivalla. Hanhikivenniemi on osoitettu energiahuollon alueeksi, jonne voidaan sijoittaa ydinvoimalaitos. Ydinvoimalaitoksen vaatima suojavyöhyke on esitetty kartalla mustalla sv-yv-merkinnällä, joka osin ulottuu asemakaavan suunnittelualueelle.

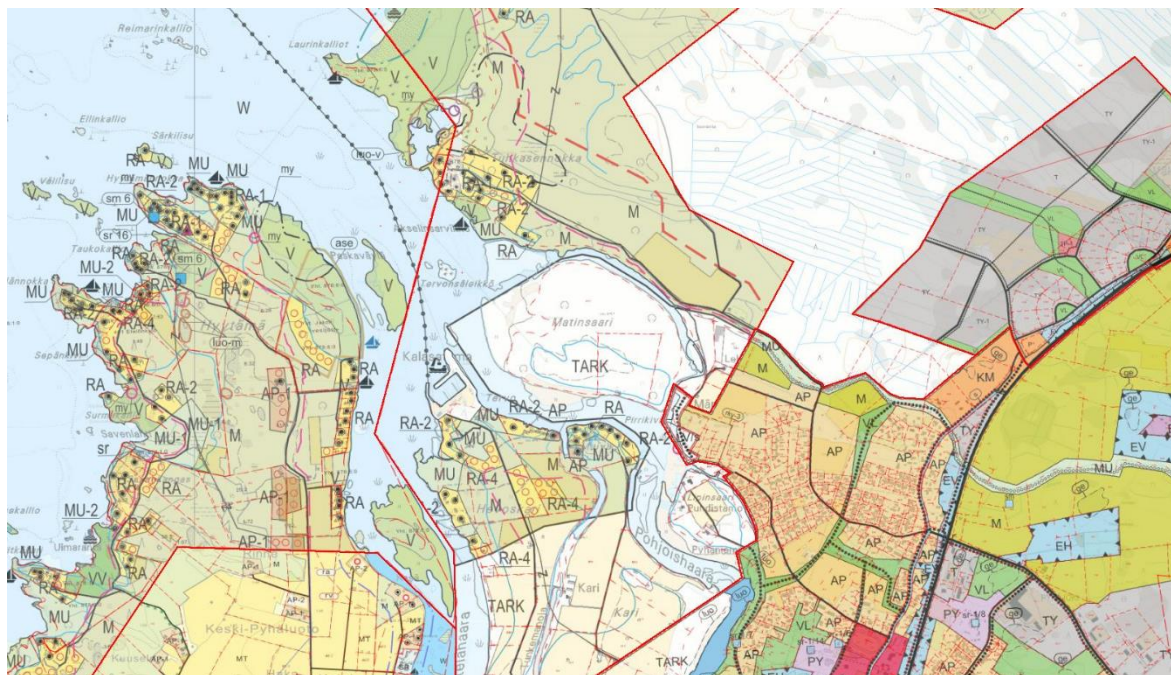
Yleiskaava

Suunnittelualueella on voimassa Merenrannikon rantayleiskaava (Pohjankylä osa-alue 1). Lisäksi suunnittelualue rajautuu eteläosastaan Pyhäjoen kunnan keskustan osayleiskaava 2025:een.

Merenrannikon rantayleiskaavassa suunnittelualueella sijaitsevat määräykset ja merkinnät:

W	VESIALUE.
TARK	ERITYISTARKASTELTAVA ALUE.
M	MAA- JA METSÄTALOUSVALTAINEN ALUE. M-alueen rantavyöhykkeellä ei sallita rakentamista (MRL 43,2§). Lomarakennusoikeus on siirretty kantatilan muille alueille.

Lisäksi alueen pohjoisosan halki kulkee olemassa oleva tie ja rantavyöhykkeen raja sekä Matinsaaren eteläosaan on osoitettu ilmakuvatulkinnan mukaisen tulva-altiin alueen raja. Suunnittelualueen koilliskulmassa ei ole voimassa olevaa yleiskaavaa.



Kuva 3. Ote osayleiskaavayhdistelmästä. Matinsaari näkyvä kuvassa keskellä.

Asemakaavatyön suunnittelualueelle on vireillä Matinsaaren osayleiskaavan laadinta. Osayleiskaavan luonnos I oli nähtävillä 2.3. – 3.4.2018 ja kaavuluonnos II oli nähtävillä 3.6. – 2.8.2019. Kaavuluonnoksessa Matinsaaren alueelle on osoitettu pientalovaltaista asumista, loma-asuntoalueita sekä virkistys-, retkeily- ja ulkoilualueita. Matinsaaren pohjoispuolelle on osoitettu pientalovaltaista asuntoaluetta sekä maa- ja metsätalousvaltaista aluetta, jolla on erityisiä ympäristöarvoja. Asemakaava-alueen koillisosa käsittää yleiskaavan katulinjauksen Matinsaaren ja Ollinmäen välille. Kadun pohjoispuoli on osoitettu yleiskaavassa lähivirkistysalueeksi sekä maa- ja metsätalousvaltaiseksi alueeksi.

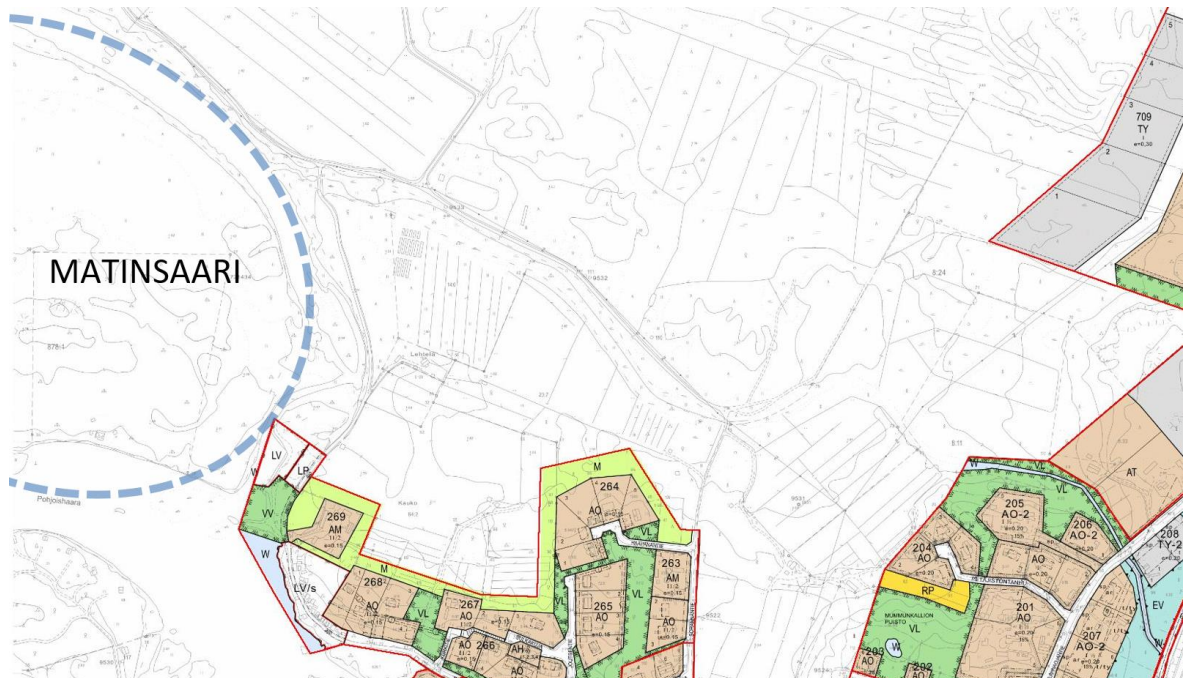
Osayleiskaavan laadintaa edistetään samanaikaisesti Matinsaaren asemakaavoitustyön kanssa.



Kuva 4. Ote Matinsaaren osayleiskaavan luonnoksesta II.

Asemakaava

Suunnittelualueella ei ole entuudestaan asemakaavoja. Suunnittelualueeseen rajautuvat asema-
kaavat näkyvät seuraavassa ajantasa-asemakaavayhdistelmäotteesta.



Kuva 4. Ote Pyhäjoen ajantasa-asemakaavayhdistelmästä. Matinsaari kuvan vasemmassa reunassa.

Rakennusjärjestys

Alueella on voimassa Raahen seutukunnan yhteinen rakennusjärjestys, joka sai Pyhäjoen kunnan
alueella lainvoiman 5.2.2011 julkaistulla kuulutuksella. Raahen seutukunnan rakennusjärjestys on
yhteinen Raahen kaupungin, Pyhäjoen, Siikajoen, ja Vihannin kuntien kanssa. Vihannin kunta on
ollut vuoden 2013 alusta osa Raahen kaupunkia.

Tonttijako ja kiinteistörekisteri

Alue on merkitty valtion ylläpitämään kiinteistörekisteriin.

Pohjakartta

Suunnittelualueen pohjakartta on päivitetty ja hyväksytty vastaamaan asemakaavan pohjakartalle asetettuja vaatimuksia.

Kaava-aluetta koskevat suunnitelmat, päätökset ja selvitykset

- Matinsaaren ideasuunnitelmat (Pentti Kela 2018)
- Maankäyttöstrategia 2011–2025 (Airix Ympäristö Oy 2010), päivitys tehty Pyhäjoen kunnanhallituksessa 11.4.2011 § 92.
 - Uusin päivitys (tavoitevuosi 2035) on hyväksytty Pyhäjoen kunnanvaltuustossa 31.1.2018 § 4.
- Maankäytön toteuttamishjelma 2011–2025 (Airix Ympäristö Oy 2010), päivitys tehty Pyhäjoen kunnanhallituksessa 11.4.2011 § 92.
 - Uusin päivitys (tavoitevuosi 2035) on hyväksytty Pyhäjoen kunnanvaltuustossa 31.1.2018 § 4
- Pyhäjoen keskustan osayleiskaava 2025 / Taustaselvitykset (Maisemaselvitys 6.5.2013, Luontoselvitys 12.10.2012, Liikenteen tavoiteverkkosuunnitelma, 23.6.2014, Muinaisjäännösinventointi 2014).
- Pyhäjoen kunnan kulttuuriympäristöohjelma (Oulun Yliopiston arkkitehtuurin osasto, Sanna Heikkinen 2012).
- Matinsaaren alueen osayleiskaava ja siihen liittyvä tausta-aineisto - Luonnos II 27.5.2019 (Ramboll Finland Oy)

2. OSALLISTUMINEN JA KAAVOITUKSEN AIKATAULU

2.1 Osalliset

Maankäyttö- ja rakennuslain 63 §:n mukaisesti kaavan yhteydessä on laadittava osallistumis- ja arviointisuunnitelma (OAS). Tässä suunnitelmassa määritellään ne osalliset, joiden mahdollisuus vaikuttaa kaavaan tulee turvata ja joille kaavan etenemisestä erityisesti tulee tiedottaa.

Tämän asemakaavan osallisiksi on alustavasti katsottu seuraavat tahot:

Osalliset	Osallistuminen
Maanomistajat: <ul style="list-style-type: none">- kaava-alueen ja siihen rajoittuvien alueiden maanomistajat	<ul style="list-style-type: none">- Kommentit tavoitteista ja valmisteluaineistosta sekä alustavasta luonnoksesta valmisteluvaiheessa.- Mielipiteet kaavaluonnoksesta ja muistutukset kaavaehdotuksesta nähtävillä olon aikana sekä esittelytilaisuuksissa.
Ne, joiden asumiseen, työntekoon tai muihin oloihin kaava saattaa huomattavasti vaikuttaa: <ul style="list-style-type: none">- kaavan vaikutusalueen asukkaat, tonttien vuokralaiset- yritykset ja niiden työntekijät- laitokset ja niiden käyttäjät ja työntekijät- vesialueiden omistajat ja käyttäjät	<ul style="list-style-type: none">- Kommentit tavoitteista ja valmisteluaineistosta sekä alustavasta luonnoksesta valmisteluvaiheessa.- Mielipiteet kaavaluonnoksesta ja muistutukset kaavaehdotuksesta nähtävillä olon aikana sekä esittelytilaisuuksissa.
Viranomaiset: <ul style="list-style-type: none">- Pyhäjoen kunnan rakennusvalvonta ja ympäristönsuojeluviranomaiset- naapurikunnat- Pohjois-Pohjanmaan elinkeino- liikenne- ja ympäristökeskus (ELY)- Pohjois-Pohjanmaan liitto- Pohjois-Pohjanmaan museo- Raahen seudun kehittämiskeskus- Jokilaaksojen pelastuslaitos- Pyhäjokisuun Vesi Oy- Elenia Verkko Oy- Vestia Oy	<ul style="list-style-type: none">- Kommentit tavoitteista ja valmisteluaineistosta sekä alustavasta luonnoksesta.- MRL:n mukaiset viranomaisneuvottelut valmistelu- ja ehdotusvaiheessa.- Lausunnot kaavan luonnos- ja ehdotusvaiheessa.- Muu viranomaisyhteistyö koko kaavaprosessin ajan.
Yhteisöt, joiden toimialaa suunnittelussa käsitellään: <ul style="list-style-type: none">- elinkeinoelämän yhdistykset- kylätoimikunnat- museo- ja kotiseutuyhdistykset ym. paikalliset yhdistykset,- luonnonsuojeluyhdistykset	<ul style="list-style-type: none">- Tarvittaessa neuvottelut eturyhmien kanssa- Kommentit tavoitteista ja valmisteluaineistosta sekä alustavasta luonnoksesta valmisteluvaiheessa.- Mielipiteet kaavaluonnoksesta ja muistutukset kaavaehdotuksesta nähtävillä olon aikana sekä esittelytilaisuuksissa.

Kaavahankkeen osallisiksi voi lisäksi ilmoittautua sellainen, jonka katsotaan täyttävän MRL 62 §:n osallisen määritelmän. Sen mukaan osallisiksi katsotaan alueen maanomistajat ja ne "...joiden asumiseen, työntekoon tai muihin oloihin kaava saattaa huomattavasti vaikuttaa sekä viranomaiset ja yhteisöt, joiden toimialaa suunnittelussa käsitellään."

2.2 Viranomaisyhteistyö

Asemakaavan laadinta on käynnistynyt Pyhäjoen kunnanhallituksen päätöksellä elokuussa 2019. Kaavoituksen alkuvaiheessa järjestetään aloitusvaiheen viranomaisneuvottelu niiden viranomaisten kanssa, joiden toimialaa asia koskee. Neuvottelu pidetään Pohjois-Pohjanmaan ELY-keskuk-

sessä. Neuvottelun tarkoituksena on arvioida asemakaavalle asetettavia sisältövaatimuksia ja selvittää mitä vaikutuksia asemakaavan laadinnan yhteydessä tulee arvioida. Sekä luonnos- että ehdotusvaiheessa kaavasta pyydetään viranomaislausunnot. Toinen viranomaisneuvottelu järjestetään tarvittaessa kaavaprosessin myöhemmässä vaiheessa. Kaavaprosessin aikana on myös mahdollista järjestää työneuvotteluja.

2.3 Vuorovaikutus, tiedottaminen ja osallistumisen järjestäminen

Asemakaavoituksen vaiheista, sisällöstä, yleisötilaisuuksista, luonnosten ja ehdotusten nähtävilläoloista sekä mahdollisuuksista mielipiteen esittämiseen tiedotetaan seuraavilla tavoilla:

- ilmoituksina ja kuulutuksina
- sanomalehdissä
- kunnan ilmoitustauluilla
- kunnan internet-kotisivuilla

Viralliset kuulutukset julkaistaan kunnan ilmoitustauluilla, kunnan internetsivuilla sekä Pyhäjoen Kuulumiset -lehdessä.

Ajantasainen OAS, jota voidaan tarpeen mukaan päivittää aina kaavaehdotuksen nähtävällepanoon asti, on nähtävillä Pyhäjoen kunnassa ja kunnan kotisivuilla (www.pyhajoki.fi).

Suunnittelutyötä ohjaa Pyhäjoen kunnan asettama ohjausryhmä. Välivaiheen päätökset kaavasta tekee Pyhäjoen kunnanhallitus.

2.4 Suunnitteluaiakataulu

Matinsaaren alueen asemakaavoitus on käynnistetty elokuussa 2019 Pyhäjoen kunnanhallituksen päätöksellä. Kunnanhallitus on antanut kaavoituksen käynnistämisestä vireilletulokuulutuksen siten, kuinka kaavoitusasiat Pyhäjoella kuulutetaan.

Asemakaavan luonnos on tarkoitus valmistella kunnanhallituksen käsittelyyn syksyllä 2019. Luonnos ja sen valmisteluun liittyvä valmisteluaineisto asetetaan kuulemista varten julkisesti nähtävillä MRA 30 §:n mukaisesti. Viranomaisilta pyydetään ennakkolausunnot ja osallisille varataan mahdollisuus jättää mielipiteensä luonnoksesta. Luonnosvaiheen nähtävilläoloaikana on mahdollista järjestää yleisötilaisuus osallisille ja alueen kaavoituksesta kiinnostuneille tahoille.

Kaavaehdotus valmistellaan siten, että ehdotuksen nähtävälle asettaminen (MRL 65 § ja MRA 27 §) ajoittuu kevättalvella 2020. Kaavaehdotuksesta pyydetään lausunnot viranomaisilta, ja osallisilla on mahdollisuus jättää ehdotuksesta muistutuksia.

Kaavaehdotuksesta saadut muistutukset ja lausunnot vastineineen käsitellään Pyhäjoen kunnanhallituksessa. Mikäli ehdotukseen saatu palaute antaa aihetta muutokseen, kaavaehdotusta tarkistetaan. Jos kaavaehdotusta muutetaan oleellisesti, se asetetaan uudelleen nähtävillä. Kaavan hyväksyy Pyhäjoen kunnanvaltuusto. Kaavan lopullinen valmistuminen ajoittuu alustavan aikataulun mukaisesti keväälle 2020. Kaavan hyväksymispäätökseen voi hakea muutosta valittamalla hallinto-oikeuteen.

3. VAIKUTUSTEN ARVIOINTI

Maankäyttö- ja rakennuslain 9 §:n ja maankäyttö- ja rakennusasetuksen 1 §:n mukaan kaavaa laadittaessa on vaikutuksia selvitettävä siinä laajuudessa, että voidaan arvioida suunnitelman toteuttamisen merkittävät välittömät ja välilliset vaikutukset:

- ihmisen elinoloihin ja ympäristöön;
- maa- ja kallioperään, veteen, ilmaan ja ilmastoon;
- kasvi- ja eläinlajeihin, luonnon monimuotoisuuteen ja luonnonvaroihin;
- alue- ja yhdyskuntarakenteeseen, yhdyskunta- ja energiatalouteen sekä liikenteeseen;
- kaupunkikuvaan, maisemaan, kulttuuriperintöön ja rakennettuun ympäristöön.

Vaikutusten arvioinnissa hyödynnetään soveltuvin osin lähtö- ja selvitysaineistoja. Tarvittaessa varaudutaan aineiston ja olemassa olevien selvitysten ajantasaistamiseen mm. maastokäynnein. Vaikutusten arvioinnissa huomioidaan myös koko kaavaprosessin aikana saatava palaute (lausunnot, mielipiteet ja muistutukset).

4. YHTEYSTIEDOT

Pyhäjoen kunnassa asemakaavatyön yhteyshenkilönä toimii kaavoitusarkkitehti Jyrki Määttä.

Kaavan laadinnasta vastaa Ramboll Finland Oy.

Yhteystiedot:

Pyhäjoen kunta, PL 6, 86100 Pyhäjoki, Kuntatie 1. puh 040 359 6050,
fax (08) 439 0266
sähköposti: jyrki.maatta@pyhajoki.fi, puh. 040 359 6014

Ramboll Pakkahuoneenaukio 2 PL 718, 33101 Tampere
sähköposti: kalle.rautavuori@ramboll.fi puh. 050 430 9566

Pohjois-Pohjanmaan elinkeino-, liikenne-, ja ympäristökeskus,
PL 86, Veteraanikatu 1, 90130 Oulu
sähköposti: kirjaamo.pohjois-pohjanmaa@ely-keskus.fi